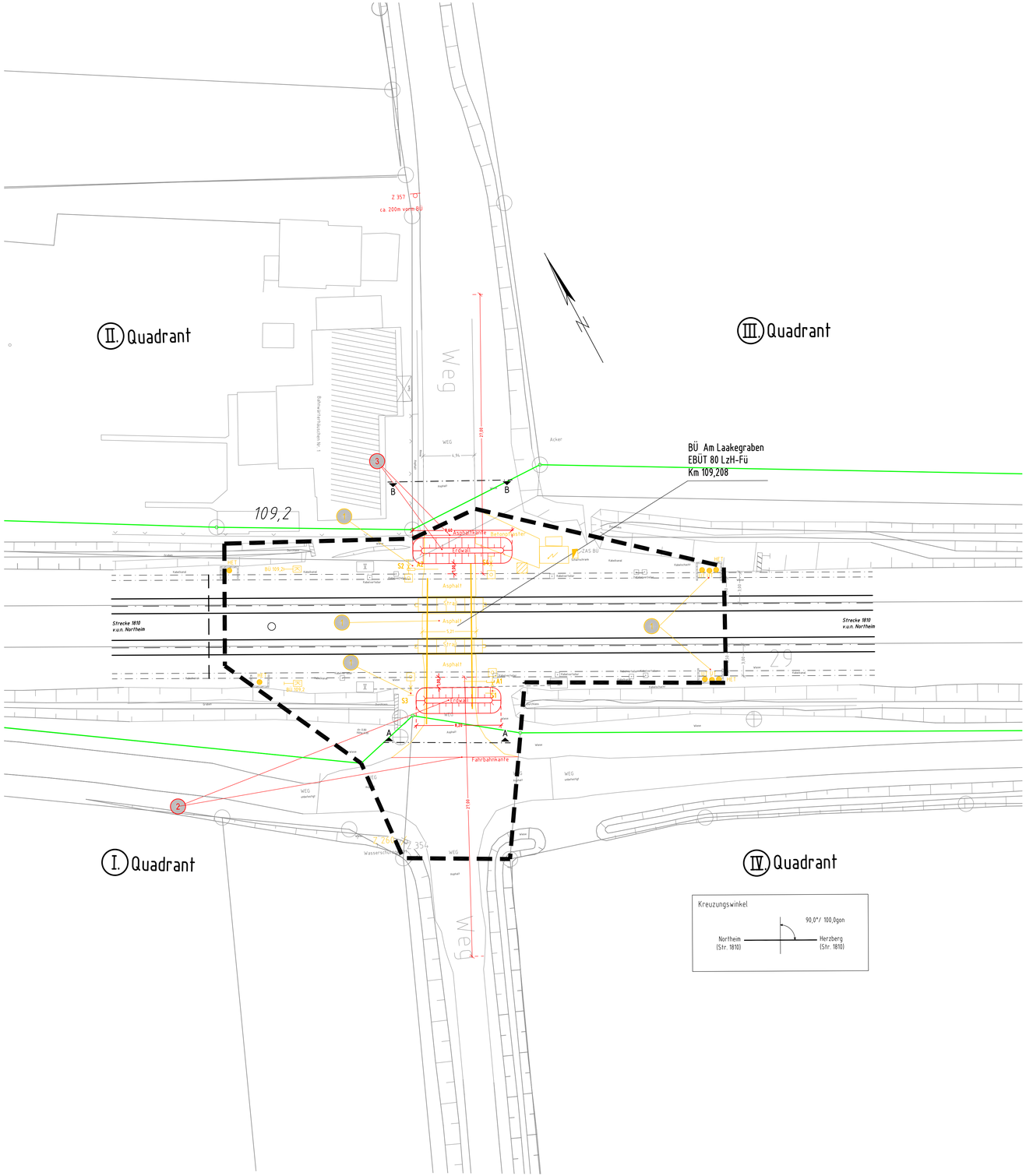

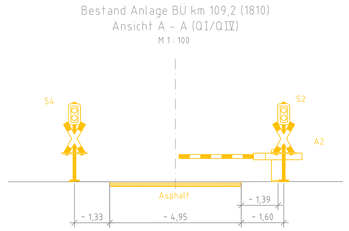

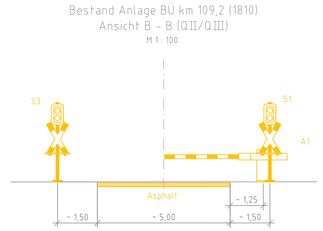

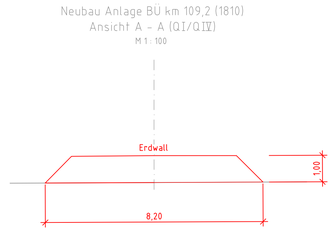

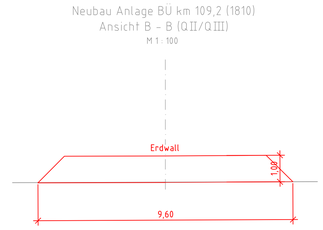

Daten für die Einschaltstreckenberechnung:

Bü-Mitte	km 109,208
Klassifizierung der Straße Straßenart	Wirtschaftsweg, befestigt öffentliche Straßen
zulässige Geschwindigkeit der Bahn (vmax)	100 km/h
zulässige Geschwindigkeit der Straße (vmax)	– km/h
minimale Räumungsgeschwindigkeit Fahrzeuge (vSt) Fußgänger (vF)	 10 km/h 1,2 m/s
Fußgängerverkehr in größerem Umfang gem. Ril 815 zu berücksichtigen?	nein

Legende

- Bestand
- Neubau/Änderung
- Rückbau
- äußere Grenze der vorhabenträgereigenen Grundstücke
- tangierende Planung (nachrichtliche Darstellung)
- Planfeststellungsgrenze
- Kreis-/ Gemeindegrenze
- Gemarkungsgrenze
- Flurgrenze
- Flurstücksgrenze
- 123/4 oder 204. Flurstücknummer
  (Kataster)
- Nr. laufende Nummer des Bauwerksverzeichnisses
- Bord
- abgesenkter Bord
- Schutzgeländer / Absperrgeländer
- Zaun
- Hecke einseitig
- Straßenablauf
- Straßeneinlauf
- Beleuchtungsmast
- S Straßensignal
- A elektrischer Schrankenantrieb
- L Fußgängerakustik (Lautsprecher)
- Straßensignal mit Lichtzeichen (gelb/rot) und Andreaskreuz am Mast
- Straßensignal mit Lichtzeichen (gelb/rot) und Andreaskreuz mit Schutzbügel am Mast
- Schranke mit Antrieb
- Schaltschrank
- Fernmelder

Unterlage 7.1

Genehmigungsvermerk Eisenbahn-Bundesamt

Übersichtsskizze

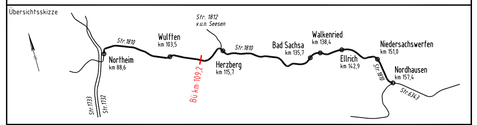

Index	Änderungen bzw. Ergänzungen	Planungsstand
0	Ausgangsverfahren Antragsfassung	24.09.2025

Genehmigungsplanung: Unterlage für eine Entscheidung nach § 18 AEG

Vorhabenträger:
DB InfraGO
DB InfraGO AG
Knoten Hannover
Lindemannallee 3
30173 Hannover
Datum Unterschrift | Datum Unterschrift | Datum Unterschrift

Planzeichen: UA_UP_VA_2_KP_WB_PRAXIS_01_0
Projekt-Nr.:

	Datum	Name
gez.	03/2025	Mansour
bearb.	03/2025	Mansour
gnpr.	03/2025	Lemke

Vertreter des Vorhabenträgers:
DB InfraGO AG
Knoten Hannover
Lindemannallee 3
30173 Hannover
Datum Unterschrift

Planverfasser:
ARCADIS
Arcadis Mobility Germany GmbH
Alte Salzdahlumer Str. 203
38124 Braunschweig
Datum Unterschrift

Höhensystem: DHHN92
Koordinatensystem: DB Ref
Ursprungsplan:
Blattgröße: 970 x 594 mm
Maßstab: 1 : 200 / 1:100

Vorhaben:

DSTW Harz-Weser / Südharz
Planrechtsabschnitt 09
BÜ Km 109,2

Planart: Kreuzungsplan

Planinhalt:

Beseitigung des Bahnübergangs km 109,208 (Str. 1810)
BÜ Am Laakegraben

Datum 18.03.2025 Zeit 15:33:19 Name DEMMIG6K9
Datei: X:\30171L_GA\BÜ\BÜ54_-_LB_009.dwg